





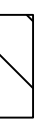


Zestawienie powierzchni działki
3 / 6 obręb 10106

I.p.	funkcja	powierzchnia
1	drogi wewnętrzne	907,41 m ²
2	ciągi piesze	263,96 m ²
3	tereny zielone	1325,52 m ²
4	miejsca postojowe	245,16 m ²
5	powierzchnia zabudowy budynku	756,95 m ²
6	opaska wokół budynku	84,17 m ²
7	taras	18,6 m ²
8	powierzchnia schodów i nasłonecznienia poziomu -1	21,23 m ²
Razem		3623 m ²

-  granica działki 3/6
-  drogi wewnętrzne
-  ciągi piesze / taras
-  Tereny zielone
-  opaska wokół budynku
-  miejsca postojowe
-  budynek

Miejskie Przedsiębiorstwo Realizacji Inwestycji Sp. z o.o.	
Szkieł inżynierów	Data: 16.03.2016
Dział	Nieruchomość - zagospodarowanie
Lokalizacja	ul. J.J. Rostafińskiego 1 w Warszawie
Pomiarzył	Jan Ptaszek
Wykonał	Arkadiusz Walczak